



Městský úřad Náchod

Odbor výstavby a územního plánování
Zámecká 1845, 547 01 Náchod

Sp.zn.: KS 23262/2023/VÝST/SV
Čj.(Če.): MUNAC132523/2023
Vyřizuje: 
Tel./mobil: 
E-mail: podatelna@mestonachod.cz

Datum: 27.10.2023

KOORDINOVANÉ ZÁVAZNÉ STANOVISKO

Městský úřad Náchod, odbor výstavby a územního plánování, který je pověřen vydáváním koordinovaných závazných stanovisek, obdržel dne 12.09.2023 žádost od **České republiky-Státního pozemkového úřadu, Krajského pozemkového úřadu pro Královéhradecký kraj, pobočka Náchod, IČO 01312774**, Palachova 1303, 547 01 Náchod, zastoupená společností **360 Degrees Construct, s. r. o., IČO 64088545**, Hemy 914, 757 01 Valašské Meziříčí, o koordinované závazné stanovisko k žádosti o vydání stavebního povolení, popř. ohlášení (§ 105 a § 110 stavebního zákona) ve věci „**Polní cesta PC7**“ na pozemkových parcelách č. 2065, 2138 a 2194 dle katastru nemovitostí v katastrálním území Brzice.

K výše uvedené stavbě vydává Městský úřad Náchod, odbor výstavby a územního plánování následující koordinované závazné stanovisko:

Městský úřad Náchod, odbor životního prostředí:

Závazné stanovisko a sdělení

Dle předložené projektové dokumentace se jedná o rekonstrukci stávající polní cesty za účelem zlepšení přístupnosti k zemědělsky obhospodařovaným pozemkům. Trasa stávající polní cesty vede z Brzic, kde se napojuje na místní komunikaci, severozápadním směrem k Běluni. V současné době je cesta převážně zpevněna hutněnou pískovcovou drtí nebo kamenivem, či je zpevněna asfaltem. V rámci rekonstrukce dojde k odstranění stávajících degradovaných asfaltových povrchů a k odstranění stávajícího propustku v km 1,66382, který bude nahrazen propustkem novým. Podél pravé strany polní cesty bude vytvořen SO 801 - Výsadba doprovodné zeleně. Povrchová voda je z komunikace odváděna příčným a podélným sklonem do okolního terénu s možností přirozeného vsaku.

1. Závazné stanovisko

K výše uvedenému vydává správní orgán následující závazné stanovisko ve smyslu ustanovení § 149 zákona č. 500/2004 Sb., správní řád (dále jen „správní řád“), v platném znění:

1.1 Z hlediska zájmů chráněných zákonem číslo 254/2001 Sb., o vodách a o změně některých zákonů (vodní zákon), ve znění pozdějších předpisů (dále jen „vodní zákon“), správní orgán jako věcně příslušný vodoprávní úřad podle ustanovení § 104 odst. 2 písm. c) a ustanovení § 106 odst. 1 zákona, v souladu s ustanovením § 104 odst. 3 vodního zákona, stavebníkovi, kterým je právnická osoba

**Státní pozemkový úřad, IČO 01312774,
sídlem Husinecká 1024/11a, 130 00 Praha 3 – Žižkov**

uděluje souhlas,

podle ustanovení § 17 odst. 1 písm. a) zákona číslo 254/2001 Sb., o vodách a o změně některých zákonů (vodní zákon), ve znění pozdějších předpisů (dále jen „vodní zákon“), k akci „**Polní cesta PC7**“ na pozemkových parcelách číslo 2065, 2138, 2194 v katastrálním území Brzice, kraji Královéhradeckém, okrese Náchod, obci Brzice. Stavba kříží bezejmenný vodní tok IDVT 10166920, ř. km 0,440, ČHP 1-01-

01-0840-0-00, vodní útvar číslo HSL_0190 - Běluška od pramene po ústí do Labe, orientační souřadnice místa záměru X 1016646, Y 630008 (S-JTSK).

Pro udělení souhlasu správní orgán, v souladu s ustanovením § 17 odst. 2 vodního zákona, stanovuje následující podmínky:

1. Křížení s vodním tokem bude realizováno v souladu s ČSN 75 21 30 „Křížení a souběhy vodních toků s dráhami, pozemními komunikacemi a vedeními“.
2. Po dokončení prací bude koryto vodního toku vyčištěno od stavebních hmot.
3. Dodavatel stavby přizpůsobí stavební činnost tak, aby po dobu stavby nebyla ohrožena jakost povrchových a podzemních vod, zejména závadnými látkami podle ustanovení § 39 vodního zákona, a nedocházelo ke splavování materiálu do toku.
4. Zahájení stavebních prací a kolaudace stavby bude v předstihu (minimálně 10 dní) oznámena pracovníkovi Povodí Labe, státní podnik, závod Z1 Jablonec nad Nisou, provozní středisko Dvůr Králové nad Labem.

Odůvodnění

Vzhledem k tomu, že výše uvedený záměr kříží bezejmenný vodní tok IDVT 10166920, vyžaduje shora uvedená akce v souladu s ustanovením § 17 odst. 1 písm. a) vodního zákona souhlas vodoprávního úřadu. Správní orgán jako příslušný vodoprávní úřad souhlas udělil, a při stanovování podmínek vycházel ze stanoviska správce povodí a výše uvedeného vodního toku, čj. Pla/2023/041737 ze dne 26.09.2023. Podmínku ohledně výsadby doprovodné zeleně vodoprávní úřad nepřevzal, jelikož strukturou a složením dřevin použitých k výsadbě se zabývá pouze orgán ochrany přírody a krajiny.

V souladu s ustanovením § 23a vodního zákona lze předpokládat, že realizací záměru „Polní cesta PC7“ nedojde ke zhoršení stavu dotčeného vodního útvaru, a záměr nebude mít za následek nedosažení dobrého stavu dotčeného vodního útvaru.

1.2 Z hlediska státní správy lesů správní orgán příslušný podle ust. § 48 odst. 3 zákona č. 289/1995 Sb., o lesích a o změně a doplnění některých zákonů (lesní zákon), v platném znění (dále jen „lesní zákon“), k realizaci předmětné stavby „Polní cesta PC7“ na pozemcích p. č. 2065, 2138 a 2194, vše v k. ú. Brzice, která je ve vzdálenosti do 50 m od okraje pozemků p. č. 2147, 2149, 2148, 2166, 2163, 2189, 2193, 2169, 449/1, 2090, 2089, 2068, 578/2, 578/1, 523, 811, 2086, vše v k. ú. Brzice (pozemky určené k plnění funkcí lesa - lesní pozemky),

vydává souhlas

ve smyslu ust. § 14 odst. 2 lesního zákona,

a to za těchto podmínek:

- v souvislosti se stavebními pracemi na předmětné stavbě nebude na lesních pozemcích docházet ke kácení stromů, k jejich poškozování, ani k ukládání stavebního či jiného materiálu;
- stavba bude realizována tak, aby na lesních pozemcích nebylo ohroženo řádné hospodaření včetně dopravy dříví.

Odůvodnění

Vzhledem k tomu, že se předmětná stavba nachází ve vzdálenosti do 50 m od okraje lesa, správní orgán vydal ve smyslu ust. § 14 odst. 2 lesního zákona souhlas nutný k vydání potřebných dokumentů příslušným stavebním úřadem. S ohledem na charakter stavby a místní okolnosti byl tento souhlas vázán na splnění obecných podmínek k ochraně lesních pozemků a lesních porostů.

Správní orgán upozorňuje na skutečnost, že nelze vyloučit případné škody na stavbě a zařízení způsobené existencí lesních porostů na výše uvedených lesních pozemcích. Jejich vlastníci podle ust. § 22 odst. 1 lesního zákona neodpovídají za škody, které mohou být způsobeny např. pádem stromů nebo jejich částí, přesahem větví a kořenů nebo zastíněním z pozemků určených k plnění funkcí lesa, zejména pokud by k nim došlo v důsledku působení přírodních sil nebo nahodilých událostí.

Vzhledem k umístění, velikosti a zastoupení dřevin, OSSL zhodnotil, že výstavbou předmětné akce v ochranném pásmu lesních pozemků nedojde k ohrožení plnění produkčních ani mimoprodukčních funkcí lesa. Umístění předmětné stavby nemá zásadní vliv na lesní pozemky a porosty na těchto pozemcích. Současně je předmětná stavba umístěna tak, že lesní pozemky a porosty na nich nebudou

mít na její bezproblémové fungování vliv. Dle předložené projektové dokumentace se nejbližší část stavby nachází v bezprostřední blízkosti od lesních pozemků.

Při rozhodování o udělení závazného stanoviska orgánem státní správy lesů nemůže být restriktivní přístup ve všech případech omezen na aplikaci kritéria minimální odstupové vzdálenosti rovné absolutní výškové bonitě (AVB). Jakkoliv zájem na ochraně lesa jakožto významné složky životního prostředí, ale i významného produkčního zdroje je z hlediska orgánů státní správy lesů primární, tento zájem není nadřazen všem zájmům ostatním.

Na základě předložených podkladů, vzhledem k umístění a rozsahu stavby a vzhledem ke skutečnostem známým orgánu státní správy lesů, tento dospěl k závěru, že při dodržení výše uvedených podmínek lze uvedenou akci z hlediska zájmů chráněných lesním zákonem realizovat, neboť jejím provedením nedojde k ohrožení plnění produkčních ani mimoprodukčních funkcí lesa.

1.3 Z hlediska ochrany přírody a krajiny správní orgán příslušný podle § 77 odst. 1 písm. l) zákona č. 114/1992 Sb., o ochraně přírody a krajiny, v platném znění (dále jen „zákon“), v souladu s § 12 odst. 2 zákona, vydává souhlas se zásahem do krajinného rázu stavbou „Polní cesta PC7“ na p. p. č. 2065, 2138 a 2194 v k. ú. Brzice, jejíž součástí je:

a) v km 0,12 – 0,340, pravostranná výsadba vysokokmenných ovocných stromů podél cesty: 7 ks jabloň domácí (*Malus domestica*), 7 ks švestka domácí (*Prunus domestica*) na pozemku p. č. 2255 v k. ú. Brzice;

b) v km 0,380 – 1,170, levostranná výsadba vysokokmenných ovocných stromů podél cesty: 14 ks jabloň domácí (*Malus domestica*), 8 ks třešeň ptačí (*Prunus avium*) a 42 ks bříza bělokorá (*Betula pendula*);

c) v km 0,690 – 1,620, pravostranná výsadba keřů podél cesty: 57 ks růže šípková (*Rosa canina*);

d) v km 1,200 – 1,620, pravostranná výsadba vysokokmenných ovocných stromů podél cesty: 8 ks jeřáb ptačí (*Sorbus aucuparia*), 9 ks třešeň ptačí (*Prunus avium*) a 4 ks jasan ztepilý (*Fraxinus excelsior*) a 11 ks bříza bělokorá (*Betula pendula*).

Souhlas se uděluje za následujících podmínek:

1) Výsadba bude provedena v souladu s projektem „Polní cesta PC7“, který vypracovala právnická osoba: 360 DEGREES CONSTRUCT s.r.o., se sídlem Hemy 914, 757 01 Valašské Meziříčí, pod zakázkovým číslem 0723 v září 2023 (upravené situační výkresy I a II a D.8.1.1 Technická zpráva).

2) O zahájení stavebních prací bude správní orgán vyrozuměn nejdéle 3 dny před jejich započatím (DS gmtbqhx nebo mailová adresa podatelna@mestonachod.cz).

Odůvodnění

Správní orgán konstatuje, že úsek předmětné polní komunikace v km 0,120 – 1,620 je v současné době téměř bez doprovodné zeleně. Polní cesta se přitom nachází v přehledné krajině uprostřed zemědělských pozemků orné půdy mezi obcí Brzice a osadou Běluň. Větší celky vysoké zeleně (např. lesy a doprovodné břehové porosty) se nacházejí převážně na okrajích katastru obce. Na vyvýšeném horizontu západně od obce přibližně v km 0,660 – 1,200 je dnes určujícím prvkem krajinného rázu technická stavba - elektrické vedení vysokého napětí podél cesty. Tato stavba místní krajinný ráz negativně narušuje. Navrženou výsadbou stromořadí podél cesty v tomto úseku dojde ke snížení negativního vlivu této stavby na krajinný ráz v dotčené lokalitě. V dalších úsecích polní cesty dojde výsadbou dřevin k celkovému zlepšení estetického vzhledu krajiny. Zároveň nelze pominout význam stromořadí jako biotopu pro četné druhy živočichů (hmyz a ptáci), kterým vysazené stromy poskytnou úkryt a potravu. Liniový charakter výsadby rovněž usnadní přirozenou migraci živočichů volnou krajinou s rozlehlými plochami orné půdy. Navržené druhy dřevin svými ekologickými nároky a velikostí korun v dospělosti odpovídají danému stanovišti včetně limitů daných blízkostí komunikace nebo ochranným pásmem elektrického vedení. Za předpokladu odpovídající péče (podrobně uvedeno v technické zprávě projektu) lze očekávat vznik esteticky hodnotného stromořadí ve volné krajině západně od obce Brzice.

Správní orgán proto souhlasil s navrženou stavbou za podmínky realizace výsadeb podle předloženého upraveného projektu. Podmínka b) byla stanovena z důvodu umožnění případné kontroly vlastní realizace správním orgánem.

2. Sdělení

K výše uvedenému záměru sděluje správní orgán v souladu s ustanovení § 154 správního řádu následující:

2.1 Z hlediska odpadového hospodářství správní orgán, který je příslušným správním orgánem v oblasti odpadového hospodářství podle ustanovení § 126 písm. k) zákona č. 541/2020 Sb., o odpadech, v platném znění, vydává podle ustanovení § 146 odst. 3 písm. b) zákona o odpadech vyjádření, jímž s výše uvedeným záměrem souhlasí za těchto podmínek:

a) vzniklé stavební odpady budou roztříděny a předány k úpravě, využití či odstranění pouze oprávněným osobám. Nebezpečné odpady musejí být před předáním oprávněné osobě skladovány takovým způsobem, aby nemohlo dojít k úniku škodlivin do okolí,

b) do 30 dnů od provedení prací stavebník doloží správnímu orgánu doklad o využití či odstranění stavebních odpadů.

Odůvodnění

Správní orgán po přezkoumání žádosti zjistil, že vzniklé nevyužitelné stavební odpady budou předávány osobě oprávněné k jejich úpravě, využití či odstranění. Správní orgán v souladu s ustanovením § 146 odst. 4 zákona o odpadech posoudil navržený způsob nakládání se vzniklým stavebním odpadem jako vyhovující a žádost je tudíž v souladu s povinnostmi dle zákona o odpadech a jeho prováděcích předpisů.

2.2 Z hlediska ochrany zemědělského půdního fondu a ochrany ovzduší správní orgán závazné stanovisko nevydává, jelikož se výše uvedený záměr těchto úseků výkonu státní správy nijak nedotýká a správní orgán proto nemá k tomuto záměru žádných připomínek.

Městský úřad Náchod, odbor dopravy a silničního hospodářství:

Závazné stanovisko

Městský úřad Náchod, Odbor dopravy a silničního hospodářství obdržel dne 14.09.2023 žádost Městského úřadu Náchod, Odboru výstavby a územního plánování (KS 23262/2023/VÝST/SV) o závazné stanovisko na stavbu „**Polní cesta PC7**“ v katastrálním území **Brzice**.

Městský úřad Náchod, Odbor dopravy a silničního hospodářství jako speciální stavební úřad dle § 15 odst. 1 písm. c) zákona č. 183/2006 Sb., o územním plánování a stavebním řádu, ve znění pozdějších předpisů, kterými se stavební zákon mění a doplňuje (dále jen „stavební zákon“) a příslušný dle § 40 odst. 4 písm. d) zákona č. 13/1997 Sb., o pozemních komunikacích ve znění pozdějších předpisů (dále jen „silniční zákon“) vydává podle ustanovení § 149 odst. 1 zákona č. 500/2004 Sb., správní řád, v platném znění,

souhlasné závazné stanovisko


do stavebního řízení pro stavbu „**Polní cesta PC7**“ v katastrálním území **Brzice** obsahující stavební objekty

SO 101 – Polní cesta PC7

SO 801 – Výsadba doprovodné zeleně

Místo stavby a pozemky dotčené záměrem v katastrálním území **Brzice**:

číslo pozemku	druh pozemku	vlastník
2138	ostatní plocha/komunikace	Obec Brzice
2194	ostatní plocha/komunikace	Obec Brzice
2095	ostatní plocha/komunikace	Obec Brzice

Byla předložena projektová dokumentace vypracovaná  DEGREES CONSTRUCT, Valašské Meziříčí pod č. zakázky 0723 s datem 09/2023.

Popis stavby, funkce, význam:

Zájmové území se nachází v katastrálním území Brzice. Trasa stávající hlavní polní cesty PC7 vede z Brzic, kde se napojuje na místní komunikaci, severozápadním směrem k Běluni.

Aktuálně je polní cesty PC7 prakticky v celé délce zpevněna hutnou pískovcovou drtí nebo kamenivem. V úsecích cca km 0,000 až 0,060, km 1,360 – 1,820 a km 2,100 – 2,192 je povrch vyasfaltován.

Délka rekonstruovaného úseku činí 2 218,93 m.

Polní cesta PC7 je navržena v kategorii P4,0/30. Jedná se o jednopruhovou obousměrnou komunikaci, třída dopravního zatížení IV., s krajnicemi šířky 2 x 0,25 m. Obrusnou vrstvu komunikace tvoří asfaltová vrstva z ACO11 šířky 3,5 m.

V délce polní cesty jsou navrženy v km 0,56754, 0,99506, 1,30324 a 2,00978 výhybny V1 až V4 v délce 20 m a šířce 2,5 m. Ve směrových obloucích je vozovka rozšířena v návaznosti na poloměr směrových oblouků. V trase komunikace je řešeno 16 ks hospodářských sjezdů na okolní pozemky (včetně 4 ks napojení na stávající polní cesty). Příčný sklon vozovky je 3%.

Povrchová voda z komunikace je odváděna příčným a podélným sklonem do okolního terénu s možností přirozeného vsaku.

V km 1,66382 se nachází stávající propustek, který bude zrekonstruován a nahrazen propustkem DN600 v délce 6 m.

Na polní cestu navazuje stavební objekt SO 801 Výsadba doprovodné zeleně, který řeší výsadbu zeleně podél pravé strany polní cesty.

Jelikož se jedná o stavbu dopravní a ostatní uvedené stavby jsou stavby s ní související, je příslušným speciálním stavebním úřadem podle § 15 odst. 1 písm. c) stavebního zákona a podle ustanovení § 40 odst. 4 písm. a) silničního zákona pro vydání stavebního povolení podle ustanovení § 94j stavebního zákona úřad obce s rozšířenou působností, v tomto případě Městský úřad Náchod, Odbor dopravy a silničního hospodářství.

Spolu s žádostí o stavební povolení bude předložena projektová dokumentace vypracovaná podle vyhlášky č. 146/2008 Sb., rozsah a obsah projektové dokumentace dopravních staveb, příloha č. 8, v platném znění. Tato dokumentace bude zpracována oprávněnou osobou v oboru dopravní stavby.

Projektová dokumentace musí odpovídat druhu a významu stavby, stavebně technickému provedení, účelu využití, vlivu na životní prostředí a době trvání stavby.

Do přeložené projektové dokumentace budou zapracovány požadavky dotčených orgánů.

Obsah žádosti se řídí ustanovením § 110 stavebního zákona.

K žádosti o stavební povolení bude doloženo stanovisko Krajského ředitelství Policie Královéhradeckého kraje, Územní odbor Náchod, Dopravní inspektorát jako dotčeného orgánu příslušného podle ustanovení § 16 silničního zákona. Případné podmínky vyplývající z tohoto stanoviska budou zapracovány do projektové dokumentace stavby.

Odůvodnění

Městský úřad Náchod, Odbor dopravy a silničního hospodářství obdržel dne 14.09.2023 žádost Městského úřadu Náchod, Odboru výstavby a územního plánování o závazné stanovisko na stavbu „Polní cesta PC7“ v katastrálním území Brzice.

Na základě výše uvedené žádosti a předložené projektové dokumentace bylo vydáno toto závazné stanovisko.

Správní orgán posoudil záměr rekonstrukce polní cesty a usoudil, že stavba je v souladu s požadavky na veřejnou dopravní a technickou infrastrukturou.



V závazném stanovisku správní úřad uvádí požadavky vyplývající z platných právních předpisů pro projednání povolení stavby.

Poučení

Proti tomuto závaznému stanovisku nelze podat odvolání. V souladu s ustanovením § 149 správního řádu lze podat odvolání do podmínek tohoto závazného stanoviska pouze prostřednictvím odvolání do správního rozhodnutí, pro který je toto závazné stanovisko vydáno.

Městský úřad Náchod, odbor výstavby a územního plánování:

Městský úřad Náchod, odbor výstavby a územního plánování jako orgán územního plánování vydává v souladu s ustanovením § 6 odst. 1 písm. e) zákona č. 183/2006 Sb., o územním plánování a stavebním řádu (stavební zákon), ve znění pozdějších předpisů, (dále jen „stavební zákon“), v přenesené působnosti závazné stanovisko podle § 96b, není-li příslušný krajský úřad. Závazné stanovisko vydává jako podklad pro vydání těch rozhodnutí nebo jiných úkonů podle části třetí hlavy III dílů 4 a 5, § 126, 127, 129 odst. 2 a 3 nebo podle zvláštního zákona, jejichž vydání závisí na posouzení jimi vyvolané změny v území.

Podle předložené dokumentace pro stavební povolení stavby se souhrnným názvem „**Polní cesta PC7 v k. ú. Brzice**“ zpracované společností 360 DEGREES CONSTRUCT, s. r. o., IČO 64088545, Hemy 914, 757 01 Valašské Meziříčí, hlavní projektant  autorizovaný technik v oboru dopravních staveb ČKAIT  s datem zpracování 09/2023, číslo zakázky 0723, je předmětem posouzení rekonstrukce stávající hlavní polní cesty PC7 na pozemkových parcelách č. 2065, 2138 a 2194 v katastrálním území Brzice. Polní cesta je navržena s asfaltovým povrchem a jednostranným ozeleněním. Délka upravovaného úseku činí 2 218,93 m. V trase jsou navrženy 4 výhybny a 16 hospodářských sjezdů na okolní pozemky.

Orgán územního plánování po posouzení předložených podkladů sděluje, že se nejedná o záměr, který by vyžadoval rozhodnutí nebo jiný úkon podle části třetí hlavy III dílů 4 a 5, § 126, 127, 129 odst. 2 a 3 stavebního zákona nebo podle zvláštního zákona, a v daném případě **závazné stanovisko nevydává**. Podle § 90 odst. 2 stavebního zákona posuzuje soulad s územně plánovací dokumentací a s cíli a úkoly územního plánování stavební úřad.

Městský úřad Náchod, odbor výstavby a územního plánování – památková péče:

Městský úřad Náchod, odbor výstavby a územního plánování, jako příslušný orgán státní památkové péče sděluje následující: Ke stavebnímu záměru „**Polní cesta PC7**“ na **pozemkových parcelách č. 2065, 2138 a 2194 dle KN v katastrálním území Brzice** nemá připomínky a současně upozorňuje na znění § 22 a § 23 zákona č. 20/1987 Sb., o státní památkové péči, ve znění pozdějších předpisů, týkající se záchranného archeologického výzkumu a archeologického nálezu.

Poučení

Toto je koordinované závazné stanovisko dotčených orgánů státní správy podle ustanovení § 4 odst. 7 stavebního zákona. Závazné stanovisko je úkon učiněný správním orgánem na základě zákona, který není samostatným rozhodnutím ve správním řízení a jehož obsah je závazný pro výrokovou část rozhodnutí správního orgánu (ustanovení § 149 odst. 1 správního řádu).

Toto koordinované závazné stanovisko nenahrazuje rozhodnutí ani opatření jiných orgánů státní správy a není rozhodnutím ve smyslu zákona č. 500/2004 Sb., správního řádu, ve znění pozdějších předpisů, a proto se nelze proti němu odvolat. Jeho obsah lze napadnout pouze v rámci odvolání podaného proti rozhodnutí ve věci samé. Nezákonné závazné stanovisko lze zrušit nebo změnit v přezkumném řízení,

k němuž je příslušný správní orgán nadřízený správnímu orgánu, který závazné stanovisko vydal, tzn. Krajský úřad Královéhradeckého kraje. Zrušení nebo změna závazného stanoviska je v případě, kdy rozhodnutí, které bylo závazným stanoviskem podmíněno, již nabylo právní moci, důvodem pro obnovu řízení.

Otisk úředního razítka



vedoucí odboru výstavby a územního plánování

Počet listů / počet příloh / počet listů příloh: 7/0/0

PID: MUNAX00YSCFR

Rozdělovník:

1. ČR-Státní pozemkový úřad, pobočka Náchod, IČO 01312774, Palachova 1303, 547 01 Náchod, zastoupená společností 360 Degrees Construct, s. r. o., IČO 64088545, Hemy 914, 757 01 Valašské Meziříčí (DS yt629uy)

Na vědomí:

1. Městský úřad Náchod, odbor životního prostředí (zde)
2. Město Česká Skalice-odbor výstavby, IČO 00272591, třída T. G. Masaryka 80, 552 03 Česká Skalice (DS f8yb27v)



Masarykovo náměstí 40, 547 01 Náchod
IČO 00272868 ID DS gmtbqhx